



**КОМИТЕТ ИМУЩЕСТВЕННЫХ ОТНОШЕНИЙ  
АДМИНИСТРАЦИИ ПЕРМСКОГО МУНИЦИПАЛЬНОГО ОКРУГА**

**РЕШЕНИЕ**

о размещении объектов № 1941

Пермский край  
Пермский округ

11.08.2023

Комитет имущественных отношений администрации Пермского муниципального округа разрешает Акционерному обществу «Газпром газораспределение Пермь» (ИНН 5902183841, ОГРН 1025900512670, почтовый адрес: 614000, г. Пермь, ул. Петропавловская, 43)

размещение объекта «газопровод давлением до 1.2 Мпа, для размещения которого не требуется разрешения на строительство»

на землях муниципальной собственности.

на срок 1 год.

Местоположение: Пермский край, Пермский муниципальный округ, кв-л Кичановский, ул. Березовая, к дому 84.

Приложение: схема предполагаемых к использованию земель или части земельного участка.

Особые условия использования:

1. При размещении объекта учесть параметры ширины проезда улично-дорожной сети, во избежание сужения полосы отвода дороги.
2. Получение разрешения на производство земляных работ.

Заместитель председателя комитета



(подпись, печать)

М.В. Королева



# Схема предполагаемых к использованию земель или части земельного участка

Объект: Газопровод давлением до 1.2 Мпа, для размещения которого не требуется разрешения на строительство

Местоположение: расположенных по адресу: Пермский край, м.о. Пермский, кв-л Копыловский, ул. Березовая, к дому 84

Площадь земель или части земельного участка, кв.м.: 457

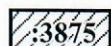




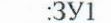
Категория земель: земли населенных пунктов

Вид разрешенного использования: -

Каталог координат, м

№ точки границы	X	Y
п1	506802.54	2213304.32
п2	506799.36	2213300.42
п3	506803.61	2213296.15
п4	506806.06	2213299.16
п5	506822.44	2213319.26
п6	506823.74	2213318.35
п7	506827.37	2213322.67
п8	506809.03	2213335.92
п9	506785.79	2213352.18
п10	506769.73	2213363.41
п11	506767.21	2213359.92
п12	506820.08	2213321.76
п13	506804.11	2213302.75
п1	506802.54	2213304.32

## Условные обозначения:

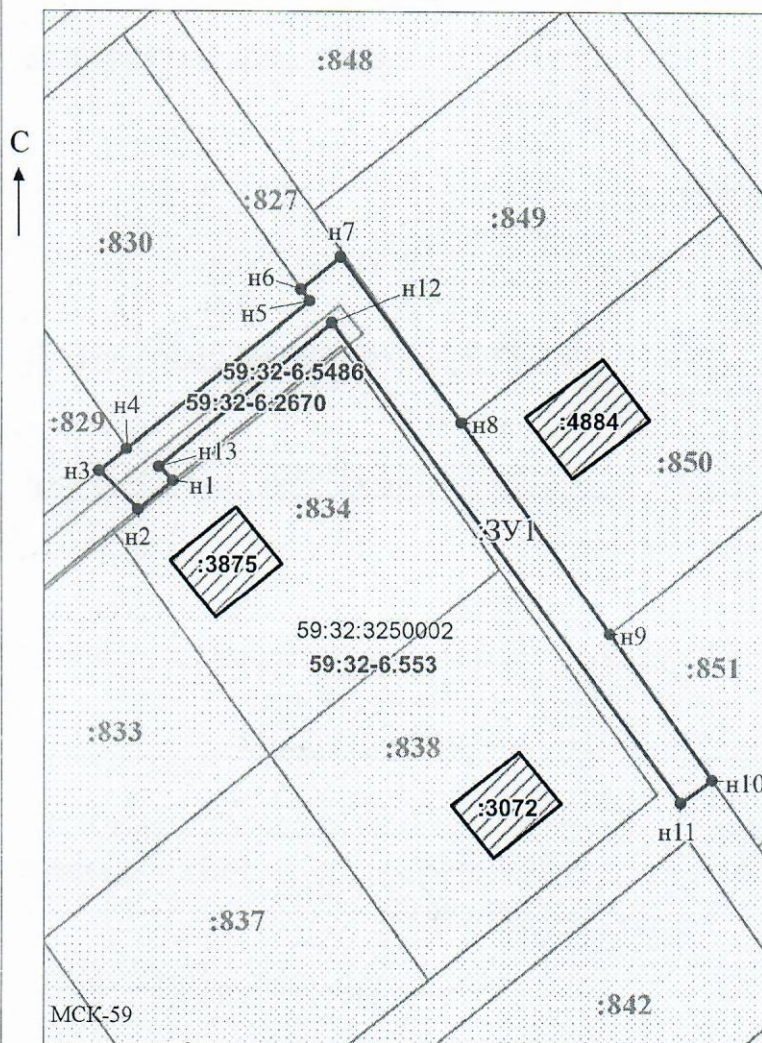
-  - границы и номер объекта капитального строительства, сведения о которых внесены в ЕГРН
-  - граница кадастрового квартала
-  - границы и номер земельного участка, сведения о которых внесены в ЕГРН
-  - предполагаемый участок земель, на которых планируется размещение объекта
-  - зоны с особыми условиями использования территории, сведения о которых внесены в ЕГРН
-  - обозначение запрашиваемого земельного участка

● п1 - характерная точка границ земель или части земельного участка

59:32:3250002 - номер кадастрового квартала

## Описание границ смежных землепользователей:

От точки п1 до точки п2 - земельный участок с кадастровым номером 59:32:3250002:834  
 От точки п2 до точки п3 - земельный участок с кадастровым номером 59:32:3250002:827  
 От точки п3 до точки п4 - земельный участок с кадастровым номером 59:32:3250002:829  
 От точки п4 до точки п6 - земельный участок с кадастровым номером 59:32:3250002:830  
 От точки п6 до точки п8 - земельный участок с кадастровым номером 59:32:3250002:827  
 От точки п8 до точки п9 - земельный участок с кадастровым номером 59:32:3250002:850  
 От точки п9 до точки п10 - земельный участок с кадастровым номером 59:32:3250002:851  
 От точки п10 до точки п11 - земельный участок с кадастровым номером 59:32:3250002:827



Масштаб 1:800

Заявитель:

МП

(подпись, расшифровка подписи)

(для юридических лиц

и индивидуальных предпринимателей)